










URBANIZACION ACHUPALLAS ANTEPROYECTO

PLANO DE RELACION CON LA ZONA
ESCALA 1:25000
LARRAIN Y DUNART ARQUITECTOS URBANISTAS

-  ZONA URBANA EXISTENTE
-  URBANIZACION PROYECTADA
-  CAMINOS EXISTENTES
-  CAMINOS PROYECTADOS
-  LINEA FERROCARRIL
-  LIMITES EXISTENTES ACHUPALLAS
-  LIMITES PROPUUESTOS
-  MATRIZ DE AGUA POTABLE
-  LINEA DE ALTA TENSION

