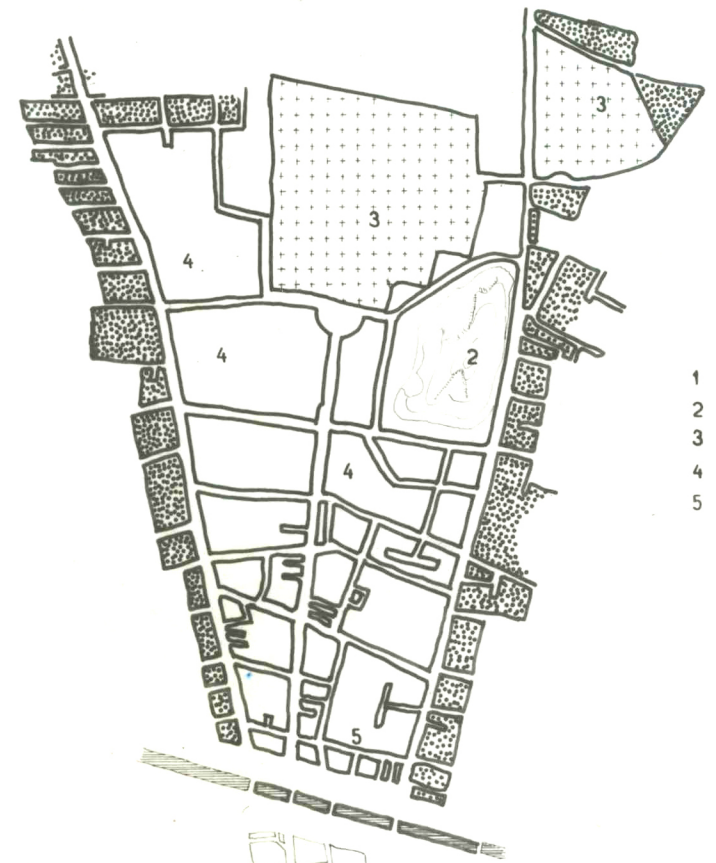


CERRO BLANCO

56

UNIVERSIDAD CATOLICA
FACULTAD DE ARQUITECTURA
INSTITUTO DE PLANEAMIENTO
URBANISMO Y VIVIENDAS

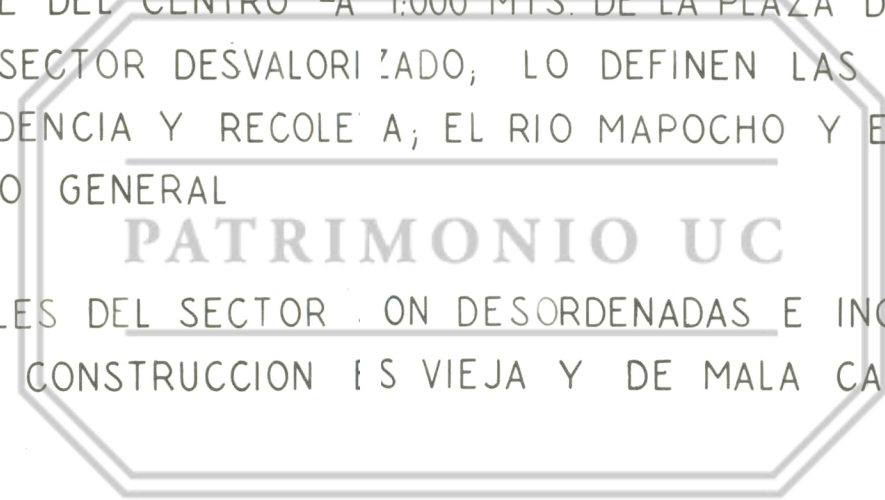
OPERACION VERDE



- 1 PLAZA DE ARMAS
- 2 CERRO BLANCO
- 3 CEMENTERIOS
- 4 HOSPITALES
- 5 VEGA

A.- ESTADO ACTUAL

AL NORTE DEL CENTRO -A 1.000 MTS. DE LA PLAZA DE ARMAS-
HAY UN SECTOR DESVALORIZADO, LO DEFINEN LAS AVENIDAS
INDEPENDENCIA Y RECOLETA; EL RIO MAPOCHO Y EL CE-
MENTERIO GENERAL



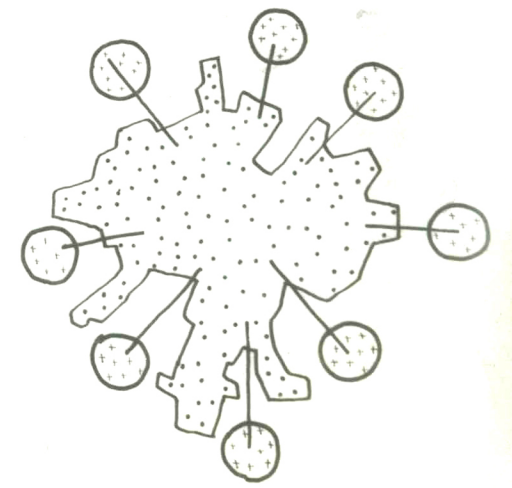
LAS CALLES DEL SECTOR SON DESORDENADAS E INCOHEREN-
TES. LA CONSTRUCCION ES VIEJA Y DE MALA CALIDAD.

- HAN INFLUIDO EN LA DESVALORIZACION DEL SECTOR
- A. HABER SIDO LA ANTIGUA CHIMBA
 - B. LA INCLUSION DE VARIOS HOSPITALES
 - C. LA EXISTENCIA DE LA VEGA
 - D. PROXIMIDAD AL CEMENTERIO

- VALORES POSITIVOS DEL SECTOR
- A. PROXIMIDAD AL CENTRO
 - B. INCLUSION DEL CERRO BLANCO
 - C. ESPACIO VERDE DEL CEMENTERIO
 - D. PRESENCIA DEL PAISAJE: CORDILLERA ORIENTAL, CERROS SAN CRISTOBAL Y DE RENCA

DESCENTRALIZACION DEL CEMENTERIO GENERAL

PROPOSICION: PARA LOGRAR LA DESCENTRALIZACION DEL CEMENTERIO GENERAL SE CREARIAN VARIOS CEMENTERIOS -SATELITES DE LA CIUDAD- UBICADOS EN EL CINTURON VERDE



B.- PROPOSICION

1. HACER DEL CERRO BLANCO Y DE LAS MANZANAS ADYACENTES UN PARQUE
2. DESTINAR PARA CIUDAD UNIVERSITARIA PARTE DE ESTE SECTOR
3. EDIFICAR EL RESTO DEL SECTOR EN ALTURA SEGUN EL PRINCIPIO DE LA HABITACION EN MEDIO DE PARQUES
4. IMPEDIR EL CRECIMIENTO INDEFINIDO DEL CEMENTERIO GENERAL

