






URBANIZACION ACHUPALLAS

ESQUEMA DE VIALIDAD TERRITORIAL Y ZONAL

ESCALA 1:25.000

-  CAMINOS DE TRAFICO PESADO EXISTENTES
-  CAMINOS DE TRAFICO PESADO FUTURO
-  RUTAS DE INTERES TURISTICO EXISTENTES
-  RUTAS TURISTICAS FUTURAS
-  FERROCARRILES



LARRAIN Y DUHART 1953
ARQUITECTOS URBANISTAS