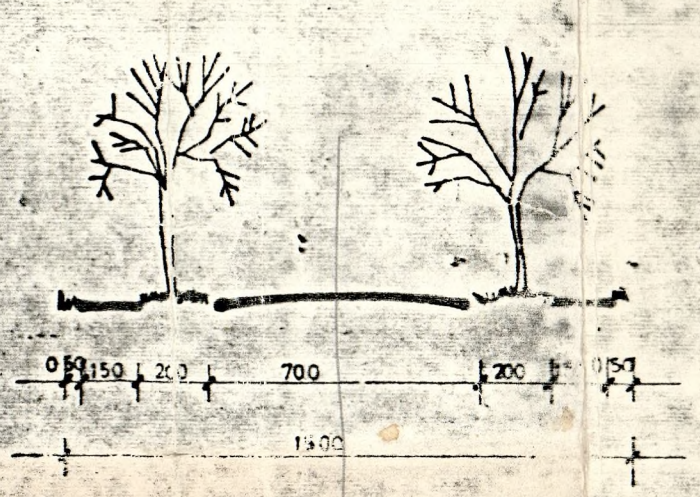
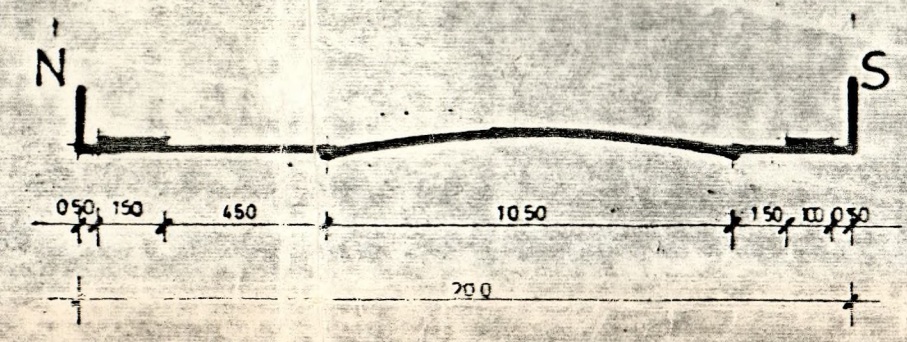


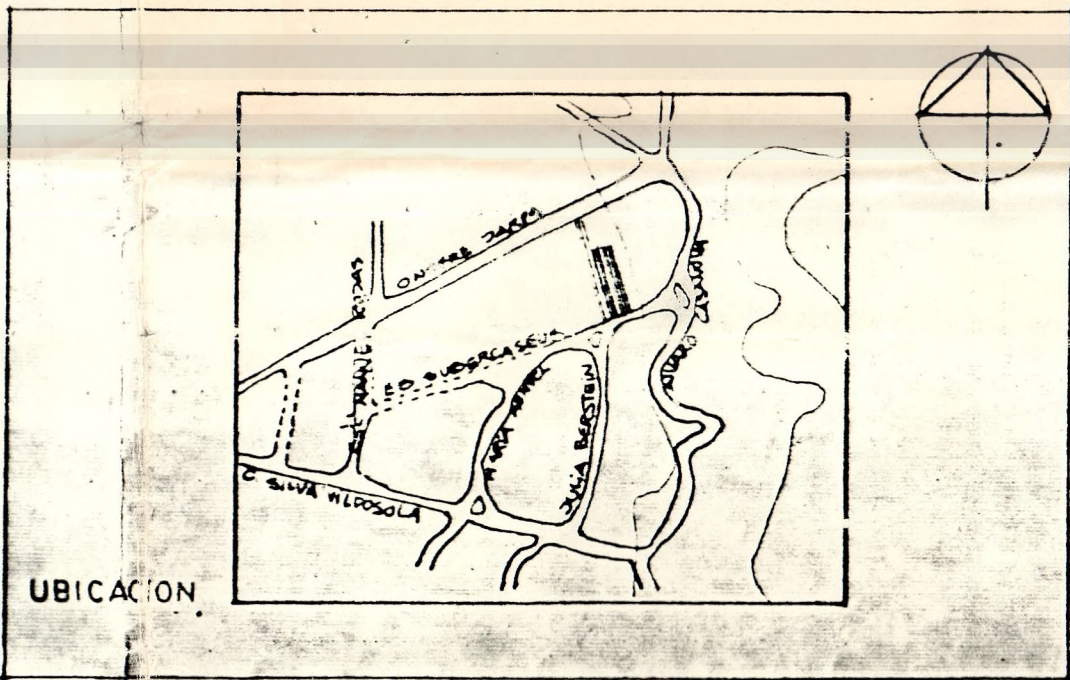
CORTE CANAL
ESC. 1 : 20



PERFIL MARIA MONVEL



PERFIL ONOFRE JARPA



CUADRO DE SUPERFICIES		
SITUACION ANTERIOR	SITUACION ACTUAL	OCCUPACION MAXIMA DE SUELO
	260T-1 3664.32 m ²	8.7%
	260T-2 3856.78 m ²	8.7%
	260T-3 7757.46 m ²	10.7%
	SUP. CEDIDA GRATUITAMENTE A LA ILUSTRE MUNICIPALIDAD DE LA REINA 14750 m ²	
260T = 1542606 m ²	TOTAL = 1542606 m ²	

NOTA:
LA PRESENTE RESOLUCION NO AUTORIZA LA VENTA DE NINGUN TOPE SIN EL PREVIO OTORGAMIENTO DE LOS CERTIFICADOS DE URBANIZACION RESPECTIVOS.

YNSRA 30
GOBIERNO REGIONAL DE VALPARAISO
MUNICIPALIDAD DE LA REINA
DIRECCION DE OBRAS
PLANO APROBADO POR
RESOLUCION N° 10621
SECCIA: Bases
DIRECTOR DE OBRAS

PLANO CORRESPONDIENTE SUBDIVISION PARCELA 260T
PROPIETARIOS: FARAH ALAMO A. GABRIEL ALAMO A.
Y SERGIO ALAMO A.

FARAH ALAMO A. GABRIEL ALAMO A. Y SERGIO ALAMO A.
PROPIETARIOS SITIO 260 T
Jorge Ramirez
Director de Obras

MUNICIPALIDAD DE LA REINA
Exp. URB N°
Plano aprobado con el N°
ORD. SMN de M. U. V.
N°
RESOLUCION Secc. 5° N°

Archivado en el Conservador de Bienes Raices

NOTA: EL ARQUITECTO QUE SUSCRIBE SE RESPONSABILIZA DE LAS COTAS Y SUPERFICIES DE LA SITUACION ACTUAL

PROYECTO SUBDIVISION PARCELA 260T/LA REINA			
PROPIETARIO	ARQUITECTO	CONSEJO	ESCALA / LAM.
FARAH ALAMO ALAMO GABRIEL ALAMO ALAMO SERGIO ALAMO ALAMO	JORGE RAMIREZ M. ICA 3309		
MODIFICACIONES	PLV. FECH.	DIE. PLAS. E. DIM.	ABR. U. A.